

## Адміністративно-територіальний устрій Ратнівщини: від князівства до громад

**Кіпень Ангеліна Володимирівна**, учениця 10 класу НВК “ЗОШ І-ІІІ ступеня - дитячий садок” с.Жиричі  
 Науковий керівник: **Ковальчук Наталія Сергіївна**, керівник гуртка МАН секція “Історія України”  
 НВК “ЗОШ І-ІІІ ступеня - дитячий садок” с.Жиричі

**МЕТА НАУКОВОЇ РОБОТИ:** з’ясувати особливості й закономірності правового регулювання, становлення та розвитку адміністративно-територіального устрою Ратнівщини від другої половини XIV ст. й до сьогодні.

### ЗАВДАННЯ ДОСЛІДЖЕННЯ:

- окреслити адміністративно-територіальний поділ на Ратнівщині в другій половині XIV – XV ст.;
- розкрити основні територіальні зміни в період перебування краю у складі Російської імперії;
- висвітлити становлення територіального устрою на землях Ратнівщини у період Першої світової війни та національно - визвольних змагань;
- протестувати особливості поділу краю у складі Другої Речі Посполитої та в період Другої світової війни;
- проаналізувати правове регулювання адміністративного устрою Ратнівщини у складі УРСР;
- охарактеризувати територіальні зміни в краї після 1991р. та в результаті реформи децентралізації.

**ОБ’ЄКТ ДОСЛІДЖЕННЯ:** суспільно-правові відносини у сфері територіального устрою Ратнівщини від другої половини XIV ст. й до сьогодні.

**ПРЕДМЕТ ДОСЛІДЖЕННЯ:** закономірності та особливості становлення й розвитку територіального устрою Ратнівщини у зазначений період.

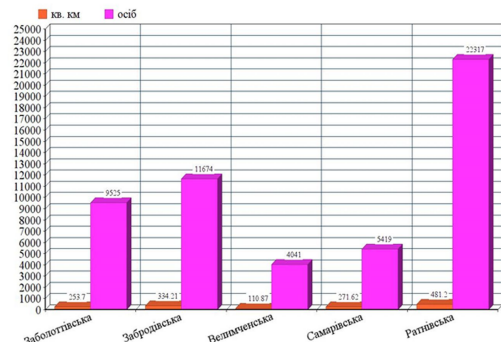
### МАТЕРІАЛИ ДОСЛІДЖЕННЯ:

архівні джерела, фотодокументи, газетні статті та наукові публікації.

**МЕТОДИ ДОСЛІДЖЕННЯ:** дослідницький, пошуковий, історико-порівняльний, хронологічний, узагальнюючий, системний, аналітичний тощо.

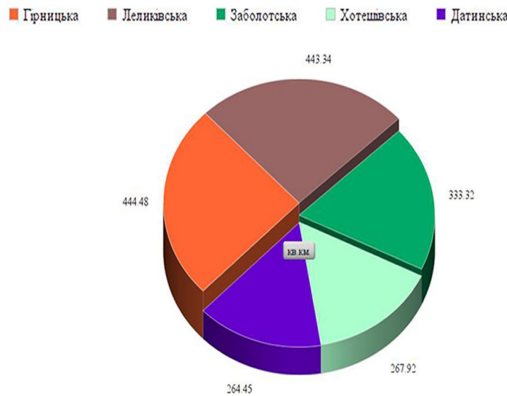
### ХІД ДОСЛІДЖЕННЯ:

1. Вибір теми роботи, складання її плану й структури.
2. Пошук й опрацювання наукової літератури.
3. Збір та систематизація основних джерел інформації.
4. Написання тексту роботи (розділів, вступу, висновків).
5. Оформлення списку використаних джерел та додатків.

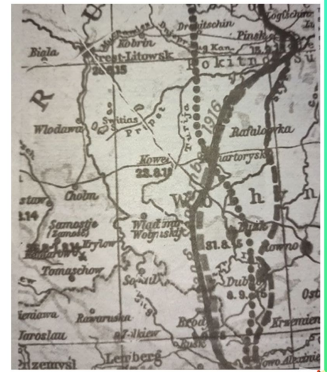


Площа та чисельність населення ОТГ Ратнівщини станом 2021р.

ПЛОЩА ВОЛОСТЕЙ НА РАТНІВЩИНІ, ЯКІ ВХОДИЛИ ДО КОВЕЛЬСЬКОГО ПОВІТУ РОСІЙСЬКОЇ ІМПЕРІЇ



Лінія австро – російського фронту на Волині на кінець 1915р.



### Висновки

- ✓ Ратенське староство поділялося на повіти та волості Ратенську (16 королівських і 3 шляхетських села) та Ветельську;
- ✓ У складі Російської імперії утворився Ковельський повіт, який поділявся на волості: Гірницька, Датинська, Заболотівська, Леліківська і Хотешівська. Волості поділялись на поселення, а ті - на сільські громади.
- ✓ В 1915р. наш край перебував в тилловій смузі австрійських окупаційних військ;
- ✓ В період національно - визвольних змагань з Ковельського повіту було виключено гміни: Хотешів, Велика Глуша, Сошично, Боровно і Камінь – Каширський та приєднані до Камінь – Каширського повіту;
- ✓ У складі Другої Речі Посполитої населені пункти Ратнівського краю були в складі 4 гмін: Датинь, Гірники, Заболоття, Леліков;
- ✓ В період Другої світової війни села Леліков, Радостов, Повідь і самарівські хутори опинилися у складі Білорусі;
- ✓ Указом Президії Верховної Ради УРСР в 1954 р. відбувається укрупнення сільських районів, в результаті якого ліквідовано Заболотівський район; в 1962р. ліквідований Ратнівський.
- ✓ Після 1991р. в краї існували 2 селищних і 22 сільських ради;
- ✓ В результаті реформи децентралізації на території краю утворилось 5 ОТГ. 17 липня 2020р. Ратнівщина увійшла до Ковельського району.

### Указ Верховної ради УРСР 1962р. про укрупнення сільських районів

Указ Верховної Ради Української Республіки про ліквідацію Ратнівського району та приєднання його території до Ковельського району.

### Газета «Ратнівщина» про створення Старостинських округів

Утворення старостинських округів і перерозподіл коштів бюджету